

ZONAS DE ESPECIAL PROTECCIÓN PARA LAS AVES (ZEPA)

ES0000114 Cumbres y Acantilados del Norte de La Palma

ZONAS DE ESPECIAL CONSERVACIÓN (ZEC)

ES7020122 152_LP Franja marina de Fuencaliente

ES7020022 159_LP Tamanca

ES7020011 161_LP Cumbre Vieja

ES7020087 146_LP Breña Alta

ES7020085 143_LP El Paso y Santa Cruz de La Palma

ES7020094 138_LP Monteverde de Breña Alta

ES7020021 160_LP Barranco de las Angustias

ES7020012 166_LP Montaña de Azufre

ES7020071 155_LP Montaña de la Centinela

ES7020072 149_LP Montaña de la Breña

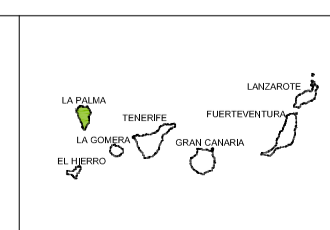
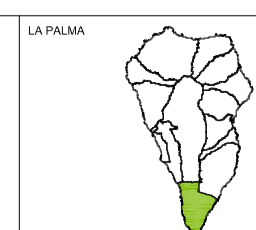
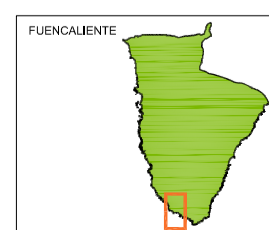
ES7020076 142_LP Riscos de Bajamar

ES7020014 165_LP Risco de la Concepción

ES7020018 162_LP Tubo volcánico de Todoque

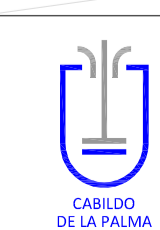
DELIMITACIONES:

ÁREA OBJETO DE ESTUDIO



ESTUDIO AMBIENTAL ESTRATÉGICO:
DOCUMENTO DE APROBACIÓN INICIAL DE LA REVISIÓN PARCIAL Nº1 DE LAS
NORMAS DE CONSERVACIÓN DEL MONUMENTO NATURAL DE LOS
VOLCANES DE TENEGUÍA P-10. (MODIFICACIÓN SUSTANCIAL)

ARQUITECTO:
GABRIEL HENRIQUEZ PEREZ S.L.P.
AUTOR DEL ENCARGO:
EXCMO. CABILDO INSULAR DE LA PALMA
FECHA:
JULIO DE 2018



SITUACION:
FUENCALIENTE - LA PALMA
PLANO:
ÁREAS PROTEGIDAS II: RED NATURA (ZEC Y ZEPA)
ESCALA:
1/50.000